



# **GERBANG PERKHIDMATAN DALAM TALIAN KERAJAAN (GOS GATEWAY)**

---

## **Manual Pengguna Perkhidmatan Digital**



---

### **Informasi Trafik Bagi Bandaraya Utama di Malaysia**





**UNIT PEMODENAN TADBIRAN DAN PERANCANGAN PENGURUSAN MALAYSIA  
(MAMPU),  
JABATAN PERDANA MENTERI**

**Disember 2020**

	Tajuk Dokumen: Manual Pengguna – Informasi Trafik Bandaraya Utama Malaysia				 BERSAMA-SAMA MELAKSANAKAN TRANSFORMASI
	Tahap Keselamatan: Terbuka	No. Dokumen: PMP-19007	Versi: A	Muka surat: 1	

## Isi Kandungan

1.	Pengenalan.....	2
1.1	Tujuan.....	2
1.2	Kategori Pengguna.....	2
2.	Capaian Perkhidmatan.....	3

	Tajuk Dokumen: Manual Pengguna – Informasi Trafik Bandaraya Utama Malaysia				 BERSAMA-SAMA MELAKSANAKAN TRANSFORMASI
	Tahap Keselamatan: Terbuka	No. Dokumen: PMP-19007	Versi: A	Muka surat: 2	

## 1. Pengenalan

Perkhidmatan **Informasi Trafik Bagi Bandaraya Utama di Malaysia** dibangunkan untuk membantu pengguna merancang perjalanan berdasarkan analisa trafik semasa serta analisa ramalan trafik jam yang berikutnya.

Analisa trafik ini merangkumi jalan-jalan di bandaraya utama di Malaysia seperti berikut:-



- i. Johor Bahru, Johor;
- ii. Ipoh, Perak;
- iii. George Town, Pulau Pinang;
- iv. Melaka;
- v. Kuching, Sarawak;
- vi. Seremban, Negeri Sembilan; dan
- vii. Kuala Lumpur, Putrajaya dan Selangor (Lembah Klang).

### 1.1 Tujuan

Tujuan manual pengguna ini disediakan adalah sebagai panduan kepada pengguna perkhidmatan **Informasi Trafik Bagi Bandaraya Utama di Malaysia** supaya dapat memahami dan menggunakan perkhidmatan ini dengan lebih mudah.

### 1.2 Kategori Pengguna

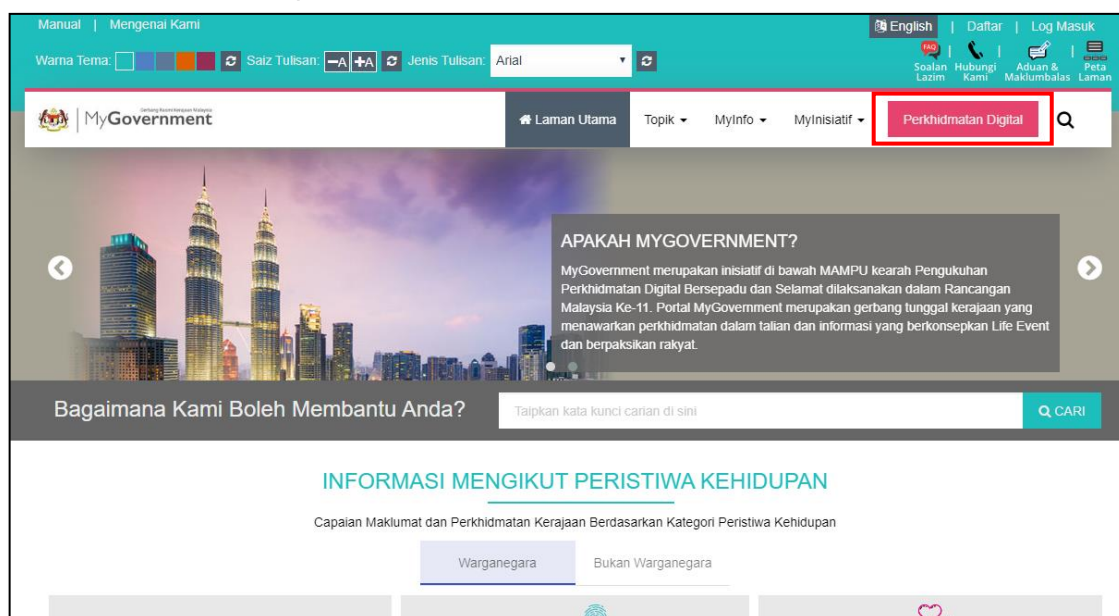
Bil	Kategori Pengguna	Keterangan
1.	Pengguna	Individu yang melayari Portal MyGovernment bagi menggunakan perkhidmatan <b>Informasi Trafik Bagi Bandaraya Utama di Malaysia</b>

	Tajuk Dokumen: Manual Pengguna – Informasi Trafik Bandaraya Utama Malaysia				
	Tahap Keselamatan: Terbuka	No. Dokumen: PMP-19007	Versi: A	Muka surat: 3	

## 2. Capaian Perkhidmatan



Perkhidmatan ini dapat dicapai oleh pengguna tanpa perlu log masuk ke Portal MyGovernment.

Skrin Utama adalah seperti berikut:-

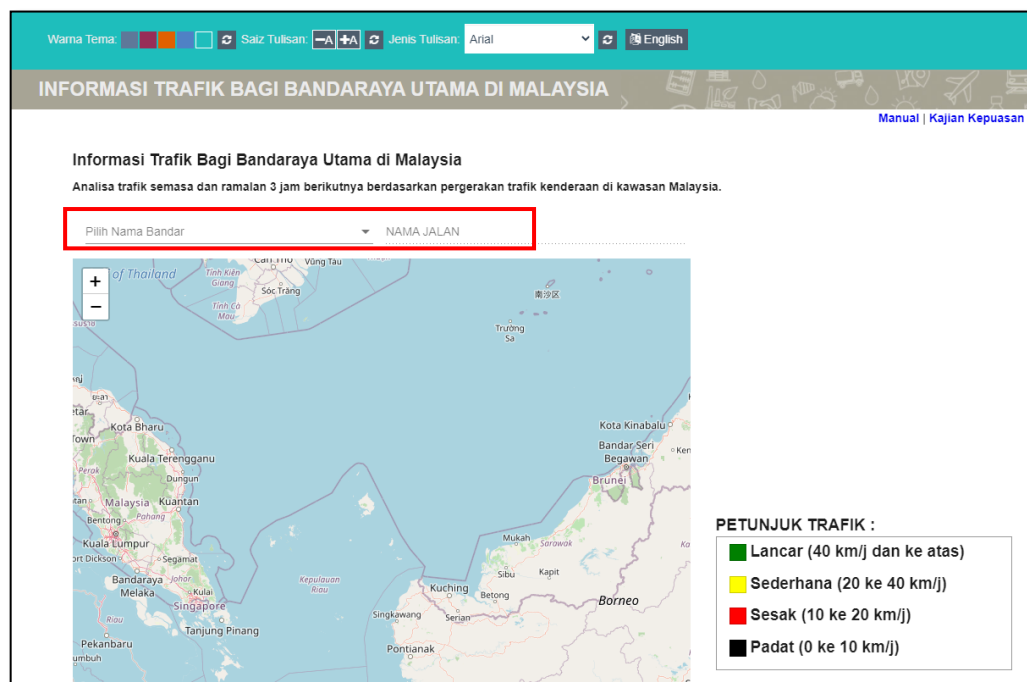


i. Klik **[Perkhidmatan Digital]**, skrin seperti berikut akan dipaparkan:-





	Tajuk Dokumen: Manual Pengguna – Informasi Trafik Bandaraya Utama Malaysia				
	Tahap Keselamatan: Terbuka	No. Dokumen: PMP-19007	Versi: A	Muka surat: 4	

- ii. Klik pautan **Informasi Trafik Bagi Bandaraya Utama di Malaysia** melalui senarai **Perkhidmatan Merentasi Agensi**, skrin seperti berikut akan dipaparkan:-



- iii. Pilih **Nama Bandar** melalui senarai *dropdown*; dan
- iv. Klik pada nama jalan yang dipaparkan apabila *cursor* dihalakan di imej peta; atau
- v. Pilih **Nama Jalan** berdasarkan pilihan Nama Bandar melalui senarai *dropdown* seperti skrin berikut:-

	Tajuk Dokumen: Manual Pengguna – Informasi Trafik Bandaraya Utama Malaysia				
	Tahap Keselamatan: Terbuka	No. Dokumen: PMP-19007	Versi: A	Muka surat: 5	

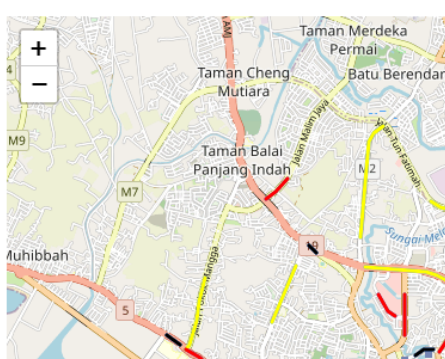
**Informasi Trafik Bagi Bandaraya Utama di Malaysia**

Analisa trafik semasa dan ramalan 3 jam berikutnya berdasarkan pergerakan trafik kenderaan di kawasan Malaysia.

Pilih Nama Bandar  
Melaka

NAMA JALAN

Jalan Syed Abdul Aziz  
M29 Jalan Bukit Beruang  
Jalan Panglima Awang  
Jalan Paya Ikan  
5 Jalan Tengker  
Jalan Bukit Baru - Duyong  
Jalan Lagenda



Skrin **Informasi Trafik** akan dipaparkan seperti berikut:-

**INFORMASI TRAFIK BAGI BANDARAYA UTAMA DI MALAYSIA**

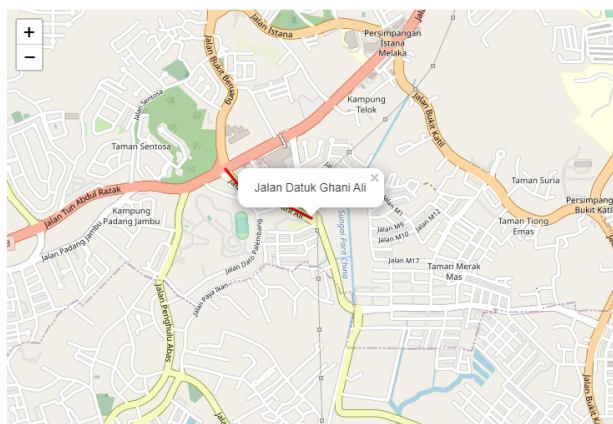
Manual

**Informasi Trafik Bagi Bandaraya Utama di Malaysia**





Analisa trafik semasa dan ramalan 3 jam berikutnya berdasarkan pergerakan trafik kenderaan di kawasan Malaysia.

Pilih Nama Bandar  
Melaka





NAMA JALAN  
Jalan Datuk Ghani Ali





**RAMALAN TRAFIK:**  
**JALAN DATUK GHANI ALI**

Semasa	Selepas 1 Jam	Selepas 2 Jam	Selepas 3 Jam
			

**PETUNJUK TRAFIK :**

-  Lancar (40 km/j dan ke atas)
-  Sederhana (20 ke 40 km/j)
-  Sesak (10 ke 20 km/j)
-  Padat (0 ke 10 km/j)





Ramalan aliran trafik berdasarkan analisa bagi 1, 2 dan 3 jam berikutnya dipaparkan seperti di bawah:-

	Tajuk Dokumen: Manual Pengguna – Informasi Trafik Bandaraya Utama Malaysia				
	Tahap Keselamatan: Terbuka	No. Dokumen: PMP-19007	Versi: A	Muka surat: 6	

Semasa	Selepas 1 Jam	Selepas 2 Jam	Selepas 3 Jam
			

- i. **Semasa** – Aliran trafik pada jam semasa;
- ii. **Selepas 1 Jam** – Ramalan aliran trafik selepas 1 jam;
- iii. **Selepas 2 Jam** – Ramalan aliran trafik selepas 2 jam; dan
- iv. **Selepas 3 Jam** – Ramalan aliran trafik selepas 3 jam.

Warna yang dipaparkan mewakili maksud seperti berikut:-

- a.  - Aliran trafik lancar (40 km/per jam dan ke atas);
- b.  - Aliran trafik sederhana (20 ke 40 km/per jam);
- c.  - Aliran trafik sesak (10 ke 20 km/per jam); dan
- d.  - Aliran trafik padat (0 ke 10 km/per jam).